



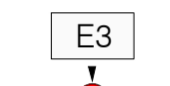
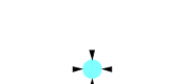





LEGENDE :

-  Rayon d'affichage réglementaire de 6 km
Autour des installations
-  Rayon généralisé de 600 m
Autour des Aérogénérateurs
-  Limites de Communes
-  Limite de Départements
-  E3
Position Aérogénérateurs
-  Positions Postes de Livraison (PL1/PL2/PL3)
-  Commune de Courcemain
Communes d'implantation du projet
-  Commune de Champfleury
Communes limitrophes du parc
-  VUE 2
Repérage photographique

PROJET EOLIEN DE LA CRAYERE
Communes de COURCEMAIN et FAUX-FRESNAY

Maitre d'Ouvrage
ELICIO FRANCE
BOULEVARD RICHARD LENCOR 30
75011 PARIS
www.elicio.be



SITUATION

Annx.

01

Echelle : 1/25 000°

Première diffusion : 2018 01 12

Indice	Commentaires	Date	Signature	Vérifié

Maitre d'Ouvrage
SARL SCHATZLE-WEITLING
25 Rue Hesse - Parc - Zone Ecoparc - Bâtiment 1A
54320 - MAXEVILLE
Tél : 03 83 28 22 25 - Fax : 03 83 28 51 45



ELICIO-DAU vers DAEU-29 01 2018.dwg